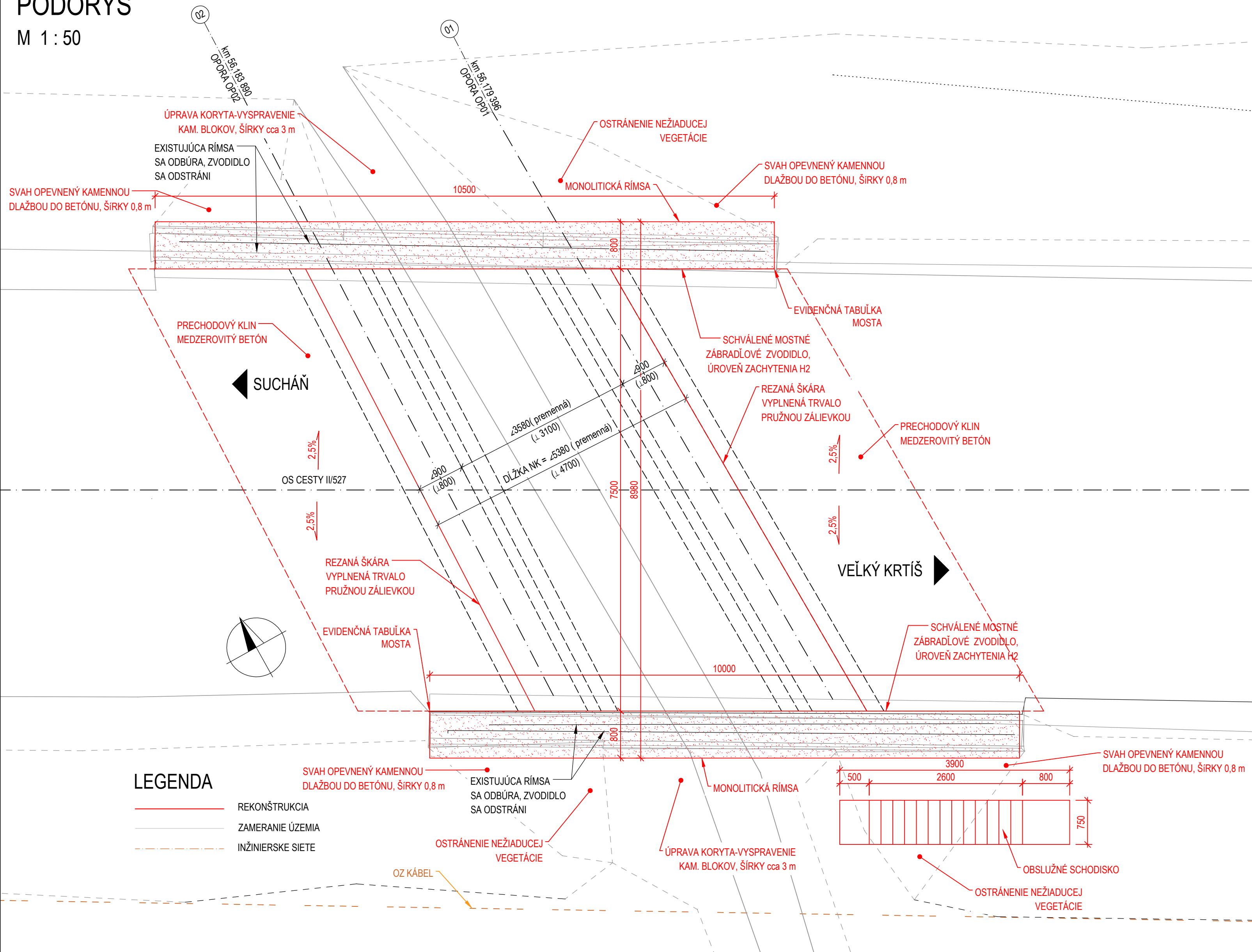


OBSLUŽNÉ SCHODISKO

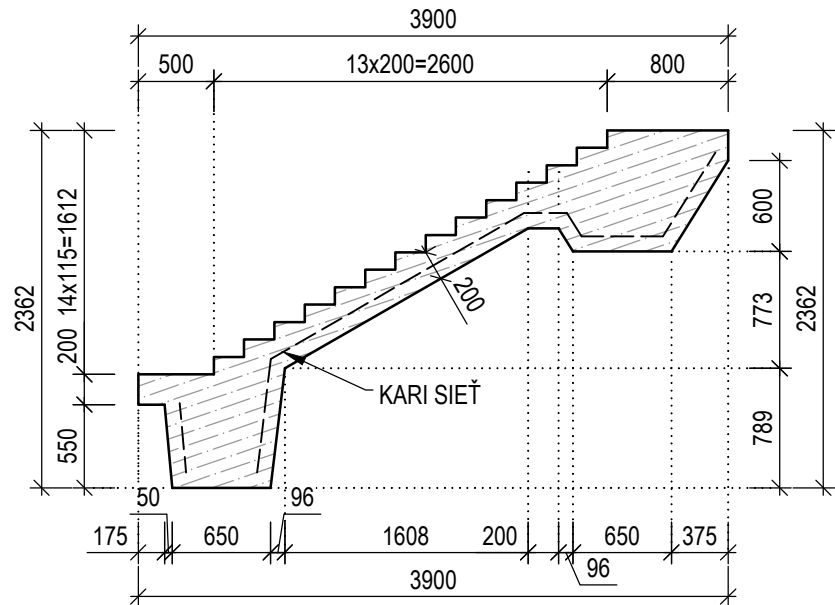
PÔDORYS

M 1 : 50



REZ SCHODISKOM

M 1 : 50



POZNÁMKY:

- NOVÉ ÚPRAVY OKOLO MOSTA SÚ NAVRHNUTÉ NA ZÁKLADE ZAMERANIA TERÉNU GEODETOM. ZAMERANÝ TERÉN MÔŽE BYŤ ROZDIELNY V POROVNANÍ SO SKUTOČNOSŤOU. V TAKOM PRÍPADE BUDE POTREBNÉ PRISPÔSOBIŤ GEOMETRIU NAVRHOVANÝCH ÚPRAV MOSTA.

ŠPECIFIKÁCIA BETÓNU:



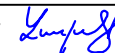

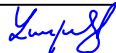
PODĽA STN EN 206+A2
OBSLUŽNÉ SCHODISKO C 25/30 - XC2, XF1 (SK) - Cl 0,4 - Dmax22 - S3

ŠPECIFIKÁCIA OCELE:

DLE STN EN 10080 A STN 42 0139
KARI SIEŤ Z REBROVANEJ OCELE (BS1 500 M)

VÝKAZ BETÓNU

POPIS POLOŽKY	OBJEM (m3)	KARI SIEŤ Ø10-100x100
OBSLUŽNÉ SCHODISKO	2,0	91,0 kg

OBJEDNÁVATEĽ:		ZHOTOVITEĽ:	
<div></div> <div>BANSKOBYSTRICKÝ SAMOSPRÁVNÝ KRAJ</div> <div>Námestie SNP 23, 974 01 Banská Bystrica</div>		<div></div> <div>AFRY</div> <div>AFRY CZ s.r.o. ORGANIZAČNÁ ZLOŽKA SLOVENSKO PLYNÁRENSKÁ 7/A 821 09 BRATISLAVA tel.: +421 908 136 191 www.afry.cz</div>	
HLAVNÝ INŽINIER PROJEKTU:	ZODPOVEDNÝ PROJEKTANT:	VYPRACOVAL:	KONTROLOVAL:
Ing. Ľubica Cigerová	Ing. Ján Lamparský 	Ing. Miriam Chovanová 	Ing. Ján Lamparský 
NÁZOV STAVBY:			
REKONŠTRUKCIA CESTY A MOSTOV II/527 VEĽKÝ KRTIŠ - SUCHÁŇ (HRANICA OKRESU VK/KA); KUMULATÍVNE STANIČENIE KM 48,947 - 67,587; V. ETAPA			
STAVEBNÝ OBJEKT:	SO 205 Most ev.č.527-29 v ckm 56,172 cez potok Riečka v časti obce Modrý Kameň-Riečky		
PRÍLOHA:	Obslužné schodisko		
KRAJ / OKRES:	Banskobystrický/ Veľký Krtíš	ČASŤ:	VÝKRES Č.:
DÁTUM:	12/2023	D.	7
STUPEŇ:	DSPRS		
MIERKA:	1:50		
POČET A4:	4x A4		
Č. ZÁKAZKY	2023/0212	ČÍSLO SÚPRAVY:	